Monténégro pour les amis!

Agence de voyage

Adria Line

BIENVENUE AU MONTÉNÉGRO

Taillé dans une roche blanche sous le soleil méditerranéen et bordée d'une mer aux eaux limpides, le Monténégro est l'un des dernier oasis de tranquillité en Europe. Le doux bruissement des vagues, le chant des grillons et les parfums enivrants d'une végétation luxuriante en font un lieu idéal pour se reposer du mode de vie urbaine moderne.

D'où que vous arriviez au Monténégro, qu'elle quelle soit la ''porte'' par laquelle vous entrerez, une nature intacte et des gens hospitaliers, fiers et chaleureux vous accueilleront.

Carte du Monténégro

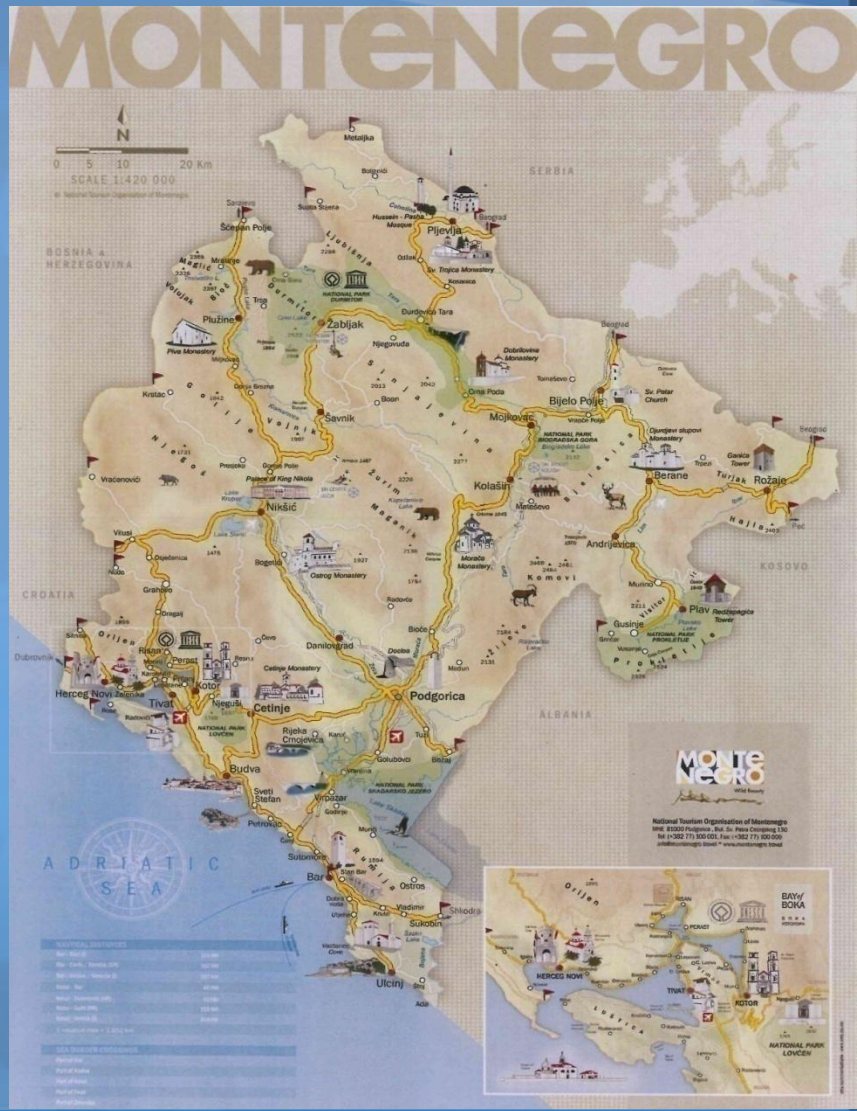

Faits sur le Monténégro

- ***Surface:*** *13.812 km²*
  Population: *620.000*
  Longueur des frontières: *614 km*
  Capitale: Podgorica *(186 000 habitants) – Le centre administratif et économique*
  Capitale royale: *Cetinje – Le centre historique et culturel*
  Monnaie: *Euro (€)*
  Longueur de la côte de la mer: *293 km*
  Nombre de plages: *117*
  Longueur des plages: *52 km*
  La plus longue plage: *Velika plaza Ulcinj (Grande plage) - 13 km*
  Les plus hauts sommets: *Zla Kolata (Prokletije) – 2.534 m*
  De la plus grande lac: *Lac de Skadar (391 m²)*
  Le canyon le plus profond: *Canyon de la rivière Tara (1.300 m)*
  Parcs nationaux: *Durmitor, Biogradska gora, Lac de Skadar, Lovcen, Prokletije*
  De la plus grande baie: *La baie de Kotor*
  Climat: *Continental méditerranéen*
  Nombre moyen de jours ensoleillés durant l'année: *240 journées*
  La natation saison: : *180 journées*
  Mer: *Bleu foncé*
  La transparence de la mer: *38-56 m*
  Fuseau horaire: *GTM +1*
  Électrique système du pouvoir: *220V/50Hz*



Tourisme et Voyages

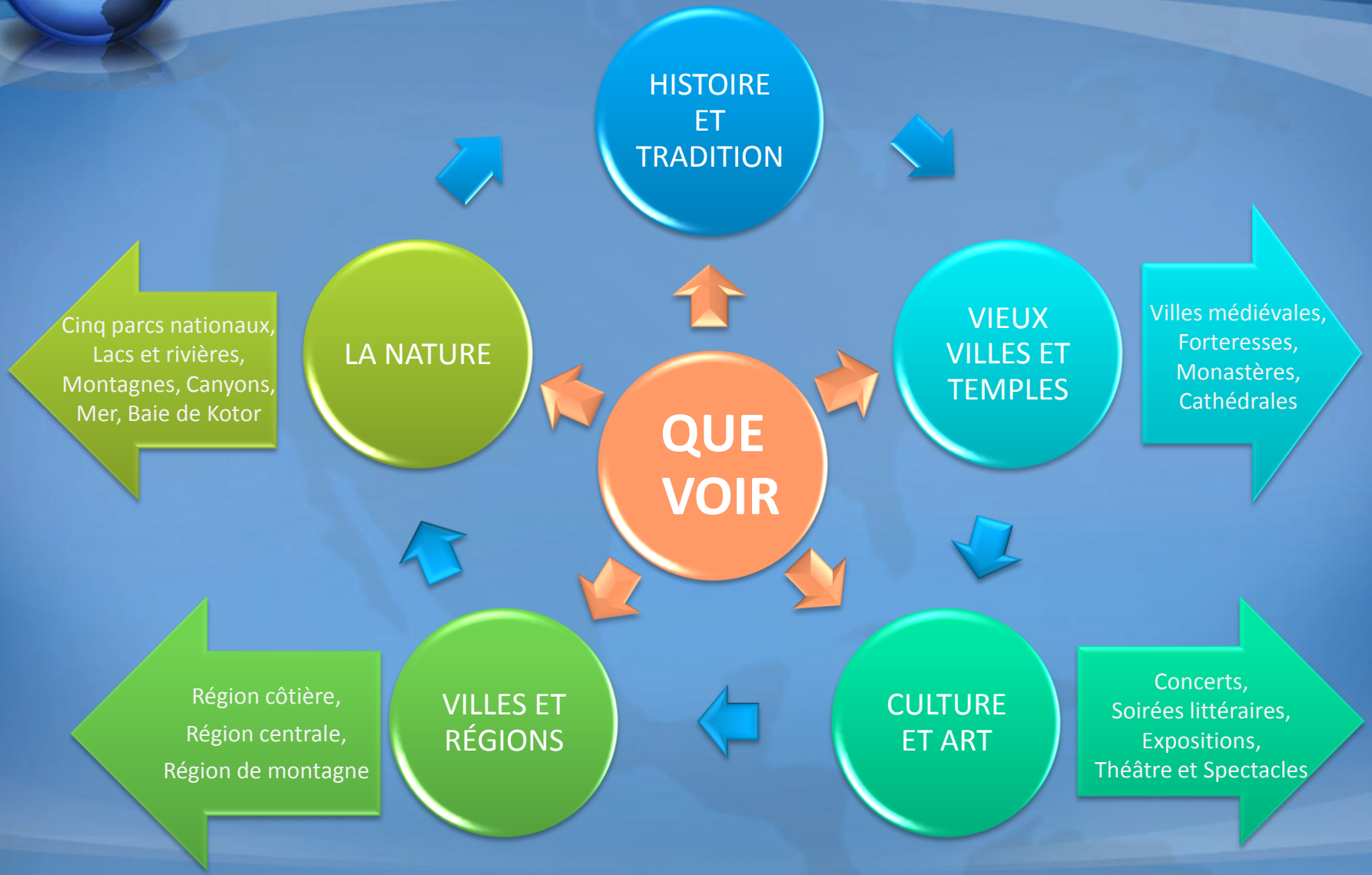

La côte du Monténégro

Chaque ville du littoral possède sa propre histoire et sa spécificité

… **Kotor,** ville musée, ville de grands navigateurs, de constructeurs et de scientifiques...
…**Budva**, ville de théâtre, de festivals en plein air, avec ses étonnants bords de mer et sa vie nocturne...
...**Ulcinj**, ville multiculturelle, la plus occidentale des villes orientales et la plus orientales des villes occidentales...

Le Monténégro, situé sur l'Adriatique, une petite mer, est une grande porte vers l'Europe.

Les murailles et les tours des anciennes villes du littoral enferment un patrimoine remarquable fait de monastères, d'églises, de cathédrales, d'une singulière beauté. La vieille ville de Kotor a d'ailleurs été classée au patrimoine mondial de l'humanité par l'UNESCO.



Festivals côtières et des plages

Toute l'année, les villes côtières proposent de nombreux carnavals, festivals et fêtes...

Les grands événements organisés au coeur des villes du littoral à l'occasion des célébrations du nouvel an laissent, à chaque éditio d'inoubliables souvenirs.

Enfin, parmi les 117 plages rocheuses, de sables fins ou de graviers qui longent le littoral, la plage de Becici remporta à Paris en 1936 le titre de plus belle plage d'Europe.

Les Bouches de Kotor

Les bouches de Kotor, l'une des plus belles baies en Méditerranée, s'enfoncent de 28 km dans les terres et séduisent encore avec ses deux petites îles paisibles, Sveti Djordje (Saint- George) et la Dame de Skrpjela, et l'atmosphère si particulière de ses anciennes cités où chaque promenade est un voyage à travers l'histoire.

Perast

L'église de Sveti Nikola (Saint-Nicolas), du XV siècle, domine dans le paysage de Perast, où s'élèvent à l'arrière-plan une vielle forteresse vénitienne et la tour de l'église de la Dame de Rosario du XVII siècle.

Perast est, sans conteste, la cité baroque la mieux préservée De cette partie de l'Adriatique. Les grands capitaines avaient choisi cette ville pour y construire leurs somptueux palais entourés de jardins exotiques.

Îles

Probablement l'identité la plus célèbre de Perast sont les deux îles magiques situées entre le détroit Verige et la ville. Bien qu'ils diffèrent à bien harmonieuse, unis par l'immensité de la mer. Comme le mari et la femme, ils affichent les attributs historiques des hommes et des femmes. L'île de Saint-George est une île naturelle intense, robuste, sombre et tournée vers l'intérieur, tandis que Notre Dame du Rocher est une île «flottante» mince, gaie et remplie de lumière - que l'homme a fait.



Kotor

Kotor, entouré de murs en pierre, vous accueille avec la Tour de l'Horloge romane. L'une des merveilles de l'architecture médiévale de la vielle ville est la cathédrale de Sveti Tripun (Saint -Triphon), construite en 1166, à ses cotés se trouvent les églises de Saint-Luc et de Sainte-Maria, datant XII siècle. Mais Kotor possède d'autres trésors tels ses ruelles pavées et ses petites places sur lesquelles donnent des palais aux somptueuses façades comme le Palais du Prince ou bien le Théâtre de Napoléon. Tous ces monuments sont classés par l'UNESCO au patrimoine culturel universel.



Budva

Budva est l'une des plus anciennes villes de cette partie de la Méditerranée. Entre la mer et une végétation abondante se nichent les plages de sables des hôtels de luxe. Les premiers vestiges archéologiques du site remontent à près de 2500 ans. Les remparts de la ville, datant du XV siècle, représentent un patrimoine architectural de grande valeur. La vieille ville de Budva est composée de petites places et de rues étroites avec des monuments provenant des diverses cultures méditerranéennes qui ont marqué son développement.

Sveti Stefan

Sveti Stefan (Saint-Stéphane) est unique, prononcer son nom suffit. C'est l'une des destinations les plus attrayantes de toute la côte adriatique, une île-hôtel, lieu exclusif mondialement connu. Petite ville médiévale de pêcheurs, construite sur un îlot rocheux pour se défendre des pirates et reliée à la terre ferme par un étroit isthme de sable, Sveti Stefan est devenue aujourd'hui un site très séduisant.

Tout à côté de Sveti Stefan se trouve Milocer, ancienne résidence d'été de la famille royale, avec «Kraljicina plaza» (la Plage de la reine), l'une des plus belles plages de la Méditerranée.

Bar

A ses origines la ville de Bar était située au pied du mont Rumija, loin de la mer. La vieille ville daterait du XI siècle. Les remparts ont été aujourd'hui transformés en lieu culturel. Les vestiges des tours, les ruelles et les remparts bien préservés, tout comme la cathédrale de Sveti Djordje (Saint-George), datant du XIII siècle, et l'église de Sveti-Nikola (Saint-Nicolas), datant du XIV siècle. La ville renferme également un palais résidentiel ornementé, un hammam de l'époque ottomane et les restes d'un aqueduc qui descend des pentes du mont Rumija.

Ulcinj

Ulcinj est l'une des plus anciennes villes de l'Adriatique, son histoire tourmentée commence il y a trois mille ans. Il est une ville pittoresque et une célèbre station balnéaire où les visiteurs apprécient les longues plages de sable.
La Grande plage se termine à l'embouchure du fleuve Bojana, à la hauteur d'une île sablée devenue l'une des destinations touristiques les plus attractives de la côte. Pour la baignade en costume d'Adam et Eve et une communion directe avec la nature, Ada Bojana est la plage idéale.

LE COEUR DU MONTENEGRO
Cetinje

Au pied du mont Lovcen, se trouve la ville de Cetinje, capitale historique du Monténégro. Le monastère de Cetinje, haut lieu spirituel, symbole des Lumières et de l'histoire monténégrine, détient d'importantes reliques sacrées: la main de Saint Jean Baptiste, un fragment de la Sainte Croix et Oktoih prvoglasnik, le premier ouvrage imprimé dans les Balkans en langue slave en 1494. Le Biljarda, que fit construire en 1838 le Roi Nicolas, le Palais Royal, le Palais bleu, Zetski Dom et les bâtiments des anciennes missions diplomatiques témoignent du passé prestigieux de Cetinje. Vladin Dom, l'ancien palais du gouvernement, de style baroque, accueille aujourd'hui le Musée national des beaux-arts. Ce musée expose l'un des chefs d'oeuvres du christianisme, l'icône de Notre Dame de Philerme présentée dans la Chapelle bleue, ainsi que des oeuvres d'artistes contemporains, Picasso, Renoir, Chagall, Dali…

Parc national “Lovcen”

La route sinueuse menant à Lovcen, connue sous le nom de serpentino, offre, en effet, un panorama éblouissant et saisissant sur la baie de Kotor. Une fois passé les 32 virages vous arriverez dans le parc national du massif de Lovcen, au relief singulier. Pour les monténégrins Lovcen est un site sacré. D’un côté, il offre une vue exceptionnelle sur les Bouches de Kotor, le littoral et ses eaux turquoises, de l’autre le spectacle d’un paysage de montagnes rocailleuses. Au sommet, se trouve le Mausolée de Njegos, monument construit par le sculpteur Ivan Mestrovic à la gloire du prince-évêque, philosophe et poète, personnage sacré pour les monténégrins.



Parc national “Lac de Skadar”

Plus à l’est vers la frontière avec l’Albanie, entourée de montagnes, se trouve la plus grande réserve d’oiseaux d’Europe au coeur du parc national du lac de Skadar. Le lac abonde en poissons, avec des variétés endémiques de carpe et d’ablette et des anguilles provenant de la rivière Bojana. Il attire plus de 270 espèces d’oiseaux, parmi lesquelles des espèces rares comme les aigrettes, les hérons, les pélicans dalmatiens, les ibis noir, mais aussi des canards, des bécasses... Non loin du rivage se dessinent de petites îles avec monastères connus par une longue tradition monacale. Sur la rive et dans les méandres jalonnent des petits villages de pêcheurs dont celui de Rijeka Crnojevica réputé pour son magnifique pont de pierre aux trois arches.

Monastère d'Ostrog



Taillé à même la falaise, souvent caché par les nuages, le monastère d'Ostrog, fondé au XVII siècle, est reconnu comme le plus haut lieu spirituel du Monténégro. La dépouille de son fondateur, l'archevêque Vasilije, auteur de miracles, y repose. C'est l'un des monastères les plus visités dans les Balkans et les pèlerins affluent du monde entier seul ou en groupe. Ce monastère est aussi un lieu de rencontre des trois confessions - orthodoxe, catholique et musulman car aux dires des pèlerins, les prières faites sur la dépouille de Saint Vasilije, auraient des pouvoirs miraculeux. Elles apporteraient la guérison et aideraient à surmonter les malheurs de la vie.



La magie des montagnes

Faites connaissance avec cette nature qui possède une valeur inestimable. Vous comprendrez pourquoi en découvrant le plus profond canyon d'Europe (1300m), le canyon Tara ou en visitant la dernière forêt vierge du continent, Biogradska Gora au coeur du plus vieux parc national du Monténégro, crée en 1878. Lors de randonnées en montagne, vous serez d'abords enivrés par le parfum des prairies et des pâturages, puis vous entrerez dans des forêts magnifiques et parfaitement préservées. Au milieu de ce royaume vous tomberez peut être sur une source, où viennent aux aurores se désaltérer le cerf et la biche. Sur les pentes coulent de nombreuses sources d'eau glaciale et légère, et celui qui y trempe ses lèvres, y reviendra…



Parc national “Durmitor”

Le parc national de Durmitor, d’une superficie de 39 000 hectares est inscrit au patrimoine mondial naturel par l’UNESCO. Les altitudes élevées de ses sommets offrant des panoramas extraordinaires, les grandes forêts de sapins, les espaces enneigés en hiver et leurs pistes de ski font de Durmitor un haut lieu de tourisme alpin. Le massif de Durmitor culmine à 2523 mètres avec Bobotov Kuk et comprend 48 sommets dépassants 2000 mètres d’altitude. Vous pourrez y découvrir en outre, 5 canyons, 18 lacs, dont le plus connus Crno jezero (le lac Noir), 748 sources d’eau de montagne et des forêts aux arbres centenaires.

Zabljak

Zabljak, situé à 1456 mètres d'altitude, est la station touristique du massif de Durmitor. Les hôtels et les infrastructures touristiques vous offriront le maximum de loisirs grâce à un relief naturel parfait pour les pistes de ski et de snowboard ou pour les promenades en traineau ou en moto-neige. L'été, Zabljak est une station paisible, idéale pour les longues randonnées par les chemins et à travers les pairies où paissent les troupeaux. Mais si l'aventure alpiniste vous tente, les hauts sommets de Durmitor vous attendent.



Les Canyons

Il n'existe nulle part en Europe sur une si petite superficie autant de canyons que dans cette région montagneuse du Monténégro. Les falaises verticales, les torrents et les cascades, les gorges et les passages étroits, les galeries taillées dans la roche sont les acteurs principaux de l'histoire de ces canyons. Le canyon Tara est le plus long et le plus profond d'Europe, avec 1.300 m de profondeur maximum. Abritant 52 espèces végétales et 314 espèces d'animaux il est inscrit sur la liste du patrimoine mondial de l'UNESCO, en tant que réserve naturelle, dans le cadre du programme «L'homme et la biosphère» (MAB).

La rivière Tara

La rivière Tara et ses rivages est peut être l'un des dernière oasis de nature intacte. Ses rapides représentent un véritable défit pour les aventuriers, qu'ils se décident pour une descente en kayak, en rafting ou sur des radeaux traditionnels faits de rondins et barrés par des professionnels. En descendant la rivière Tara, il est aussi possible de se désaltérer car elle constitue le plus grand réservoir européen en eau potable. Abondante en poissons elle est un véritable régal pour les pêcheurs mais aussi pour les loutres. Même aux moins téméraires le canyon de Tara dévoilera sa nature extravagante avec ses magnifiques chutes d'eau jaillissant des parois rocheuses, dont la chute de Siga Bailovic est la plus célèbre.

La plus longue rivière du Monténégro, avec ses eaux limpides et cristallines, est souvent baptisée figurativement la larme de l'Europe. Tara appartient à une vaste zone protégée qui a permis au Monténégro de se déclarer Etat écologique.

Parc national “Biogradska Gora”



Le parc national de Biogradska Gora à été fondé par le Roi Nicolas en 1878, six ans après la création du premier parc national au monde, le parc de Yellowstone aux Etats-Unis. La forêt de Kraljevska suma (forêts du Roi recouvre 80 % du parc national de Biogradska Gora. Ce parc, d’une superficie de 5400 hectares est l’une des dernières forêts vierges et est considéré comme le plus boisé d’Europe! Le parc de Biogradska Gora offre un environnement naturel comme on peut encore rarement en rencontrer.

Sur les plus hauts sommets de Bjelasica, plantés de sapins et de pins géants, atteignant 50 mètres de hauteur, brillent de magnifiques lacs gelés que les gens d’ici surnomment à cause de leur luminosité, les yeux de la montagne.

Le Lac de Biograd

Le lac de Biograd se trouve au pied des plus hauts sommets du massif de Bjelasica Crna glava (2139m), Zekova glava (2117m) et Troglava (2072m).

Le promeneur qui, après avoir traversé l'épaisse forêt appelée Kraljevska suma (La forêt Royale), atteint la rive du lac de Biograd essayera en vain d'en identifier la couleur. D'abord il parait vert, mais peut-être est-ce seulement le reflet des arbres à la surface de l'eau. Le noir est-il du à sa profondeur ou à la couleur de ses eaux? Est-il lumineux comme une perle ou gris comme le fer? En fait, vous percevrez toutes ces nuances qui dépendent de l'heure du jour, du passage d'un nuage ou du vent.

Kolasin

Altitude, position géographique, proximité de la mer et non-contamination industrielle, ont créé un climat qui fait Kolasin connu comme un spa aérien. Dans cette ville, pendant les jours les plus chauds de l'été, l'air est clair et frais, de sorte que est la raison pour laquelle les touristes étrangers et nationaux, pendant plus de 100 ans, viennent ici pour se reposer des températures élevées. Depuis plusieurs décennies Kolasin est positionné comme un destination idéale, en raison de ce que la ville a à offrir l'environnement, la beauté naturelle de Montagnes, rivières et lacs...

Sports et Loisirs

En toutes saisons, les montagnes du Monténégro vous offrent toutes les possibilités pour des vacances à votre convenance. En été, vous disposerez de nombreuse opportunités pour vous rafraichir et vous aérer l'esprit: les balades en forêt, la marche, les randonnées en VTT sur les chemins de montagne, les descentes en rafting, l'exploration des grottes. En hiver, vous pourrez profiter des domaines skiables, équipés de remontées mécaniques des stations de Zabljak à Durmitor et de Kolasin à Bjelasica. Enfin, dans l'atmosphère typiquement montagnarde des foyers chaleureux monténégrins, vous dégusterez un bon verre de vin chaud ou d'eau de vie avant d'apprécier les spécialités culinaires montagnardes à base de blé et de fromage crémeux, le kajmak, que l'on produit pendant la transhumance avec le lait des alpages.

Agence de voyage“Adria Line”
Budva, Monténégro
Téléphone : +382 78 119 110
E-mail: adrialine@t-com.me
Web: www.adrialine.me