

Черногория для друзей



Туристическое
агентство





Добро пожаловать в Черногорию!

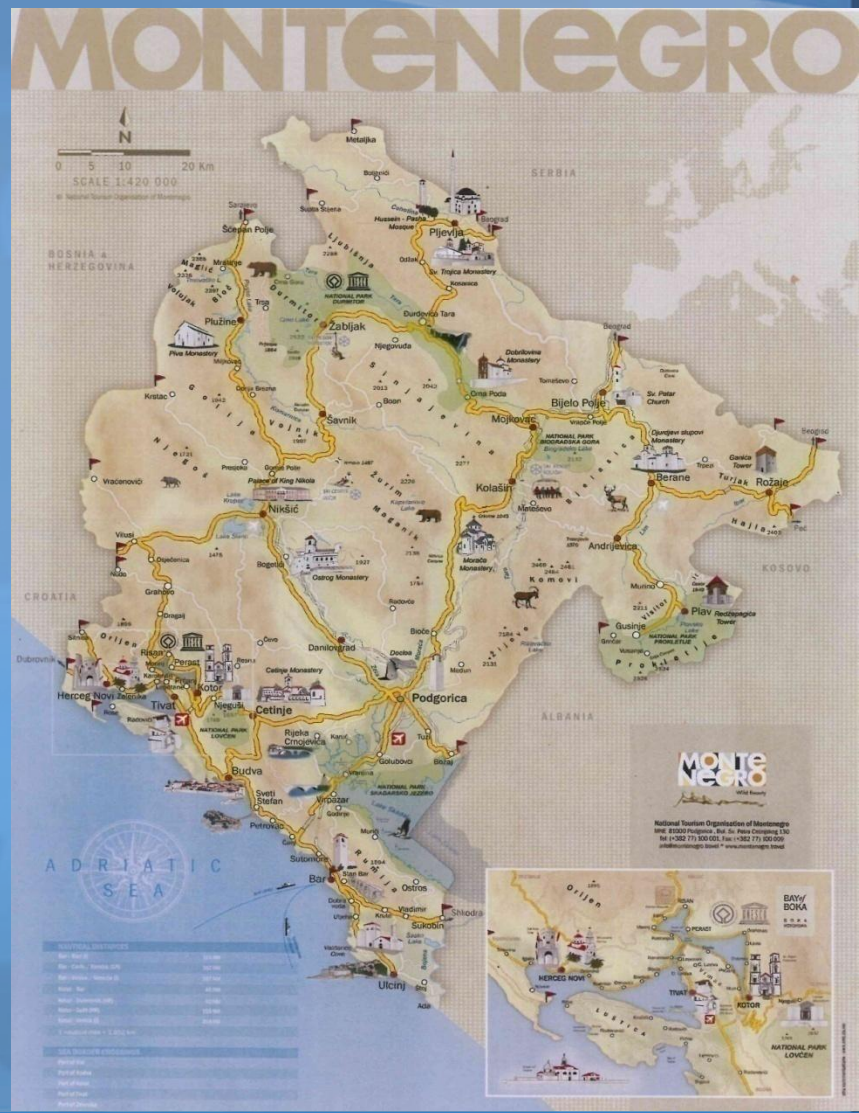
Ограниченная с чистым морем, покрыта белыми скалами, освещенная Средиземноморским солнцем, Черногория является одним из последних европейских оазисов, где вы можете избежать динамический темп цивилизации и отдохнуть вдоль мягким шумом волны, песню сверчков и опьяняющие ароматы разных растения.

Вне зависимости от вида транспорта, с помощью которого вы приедете в Черногорию, через какой "дверь" вы входите, вы будете знакомы с нетронутой природы и вас радушно встретят гостеприимны, горды и дружелюбны люди.





Карты Черногории





Факты о Черногории

Площадь: 13.812 км²

Население: 620.000

Длина границах: 614 км

Столица: Подгорица (186 000 жителей) – административный и экономический центр

Королевская столица: Цетинье – исторический и культурный центр

Валюта: Евро (€)

Длина морского побережья: 293 км

Количество пляжей: 117

Протяженность пляжей: 52 км

Самый длинный пляж: Велика пляжа(Улцинь) - 13 км

Самые высокие горные вершины: Зла Колата (Проклетие) – 2.534 м

Самое большое озеро: Скадарское озеро (391 м²)

Самый глубокий каньон: : Каньон реки Тара (1.300 м)

Национальные парки: Дурмитор, Биоградска гора, Скадарское озеро, Ловчен, Проклетие

Самый большой залив: Боко-Которский залив

Климат: Континентально-средиземноморский

Среднее количество солнечных дней в течение года: 240 дней

Купальный сезон: 180 дней

Море: темно синее

Прозрачность моря: 38-56 м

Часовой пояс: GMT +1

Система электропитания: 220V/50Hz





Туризм и Путешествия





Прибрежный регион

Каждый прибрежный город Черногории имеет свою историю ... **Котор**, город древних моряков, строителей и ученых, город-музей...

... **Будва** летняя сцена театров и фестивалей, город прелестных пляжей и ночной жизни ...

... **Улцинь**, город нескольких культур, самый восточный “запад” и самый западный “восток” ...

Черногория расположена на Адриатике - небольшом море, но больших воротах Европы...

Средневековые крепостные валы и башни старых прибрежных городов до сих пор охраняют драгоценные исторические сокровищницы, монастыри, церкви и соборы редкой красоты и художественного значения ... Это не удивительно, что некоторые города, такие как Котор, были включены в список всемирного культурного наследия под охраной ЮНЕСКО.





Прибрежные фестивали и пляжи

В прибрежных городах Черногории целый год кипит жизнь - карнавалы, фестивали, праздники Которский карнавал, херцеговский - Праздник мимозы, будванский "Город театр" и будванская "Песня Медитерана"...

Торжественные встречи Нового года на улицах прибрежных городов долго сохраняются в памяти...

Сто семнадцать пляжей тянутся один за другим - песчаные, галечные, каменистые...





Боко-Которский залив

Боко-Которский залив является одним из самых красивых бухт на Средиземном море, который проникает в землю около 28 километров, и приветствует своих посетителей красотой своих бухточек, с миром его двух островов, Святого Георгия и Госпа од Шкрпела (Богородицы на рифе), но и с особой атмосферой своих старых городов, где каждый шаг является темп через историю.

Большая часть залива находится под защитой ЮНЕСКО, как памятник мирового культурного наследия. Эта бухта входит в ТОП-30 самых красивых бухт мира.





Пераст


Пераст лежит у подножия холма Святого Ильи (873 м), на мысе, который отделяет Рисанский залив от Которского залива прямо напротив пролива Вериге, самой узкой части Боки. Город получил современный план застройки и архитектурный облик в годы процветания (XVII—XVIII века). Пока город был под управлением Венецианской республики, было построено 17 католических костелов, 12 дворцов и 2 православные церкви. Панорама в Перасте доминирует церковь Св Никола с 17-го века. Над ним возвышается венецианская крепость и башня колокола Мадонны Розария также построен в 17 веке. Пераст представляет собой наиболее сохранившийся барочный объект в этой части Адриатического моря, город, в котором известные морские капитаны построили свои прекрасные дворцы, в окружении великолепных экзотических садов.





Острова возле Пераста


Вероятно, наиболее отличительные носители идентичности Пераст являются два волшебных острова, расположенных между проливом Вериге и города. Несмотря на то, различающихся во многих отношениях, они лежат в гармоничном соединении, объединенных в просторах моря. Как муж и жена, они отображения исторические атрибуты мужского и женского пола. Остров Святого Георгия является интенсивным, рослый, темный и натуральный остров в то время как Госпа од Шкрпела является стройная, веселая, наполненное светом "плавающий" остров - который сделал человек.





Котор

Глядя на Котор с моря, можно представить себе порт и парусники. Можно представить себе и караваны, спускающиеся к городу с гор. На главном городском портале вас встретит романтическая башня с часами. Жемчужина средневековой архитектуры - кафедральный собор святого Трипуна, воздвигнутый в 1166 году. Рядом с ним находится церкви святой Марии, обе 17 века. Но в Которе не только сакральные здания. Узкие улицы и небольшие площади, старые патрицианские палаты с пышными фасадами, такие как Дворец принца или Наполеоновский театр - все эти объекты составляют часть мирового культурного наследия и находятся под защитой ЮНЕСКО.





Будва

Будва раскинулась в одном из самых красивых мест адриатического берега. Между пышной растительностью и морем находятся длинные пляжи, а рядом с ними прекрасные отели. Город является одним из древнейших поселений в этой части Средиземноморья. Археологические раскопки утверждают, что недавно она праздновала свой 2500 юбилей. Крепостными стенами с 15 века она образуя уникальный архитектурный город – памятник. Весь он состоит из системы узких улиц и маленьких площадей с драгоценными памятниками разных средиземноморских культур, что повлияло на развитие города.





Святой Стефан

Только произнести его имя - уже достаточно, поскольку Святой Стефан только один! Самое очаровательное место на всем адриатическом берегу. Город-гостиница, уникальный остров-курорт известен и уважаем в целом мире. Маленький средневековый город, построенный на каменистом островке, узкой песчаной отмелью связанный с сушей, городок, возведенный его бывшими жителями рыбаками, ради защиты от нападения пиратов, сегодня - эксклюзивный курорт. Уютные отели и виллы, бескрайние солнечные пляжи, экзотическая средиземноморская растительность создают все условия для комфортного отдыха в поселке Святой Стефан. Пляж Королевы - один из красивейших на Адриатическом побережье – расположен именно здесь. Вдоль него можно пешком дойти до острова Св. Стефана. Рядом с королевским пляжем находится большой старинный парк Милочер, занимающий 18 гектаров.





Бар

Бар является крупнейшим морской торговый порт Черногории. Одной из крупнейших достопримечательностей Бара является дворец короля Николы. Значительная часть достопримечательностей города сосредоточена в Старом Баре, расположенном у подножия горы Румия, что в 4 км. от моря. В 1878 г. Старый Город был почти полностью разрушен и многие памятники сохранились лишь в виде развалин: ворота X-XI веков; руины кафедрального собора св. Георгия (XI в.) и двух церквей - св. Катарины и св. Венеранды, некоторые из памятников эпохи турецкого владычества (акведук XVI-XVII веков, часовая башня 1753 г. постройки). В числе достопримечательностей современного Бара - церковь св. Николы, являющаяся резиденцией католического архиепископа, соборный храм Св. Иоанна Владимира.





Улцинь

Улцинь - самый южный город Черногории и один из самых старых городов страны, расположенный недалеко от границы с Албанией на живописных холмах с богатой средиземноморской растительностью. До сегодняшних дней сохранился старый город с крепостными стенами и башнями, рабовладельческим рынком. Ульцинская Ривьера знаменита своими песчаными пляжами протяженностью около 24 км, он покрыт мельчайшим шелковистым песком пепельного цвета, с повышенным природным радиоактивным фоном, причем в здешнем песке содержится много солей и йода, что придает ему целебные свойства - благотворно действует на больных ревматизмом.



Сердце Черногории Цетинье



Цетинье небольшой город, расположенный у подножья горы Ловчен в Черногории. Город был исторической столицей Черногории. В Цетинье создавались и сохранялись культурные сокровища. Город-музей имеет наиболее хорошо сохранившуюся коллекцию оружия на Балканах, и эта коллекция содержит наивысшие достижения в этой отрасли. Хотя сейчас по улицам города не ходят принцы, герцоги, послы или консулы, улицы до сих пор являются свидетелями славной черногорской истории. В монастыре Цетинье хранятся мощи Св. Петра Цетинского, десница Иоанна Крестителя и часть Честного креста. Музеи, галереи, архивы и художественные академии делают Цетинье одним из наиболее привлекательных туристических центров современной Черногории. Дворец «Бильярда», резиденция князя Петра II Петровича Негоша, находится в непосредственной близости от Цетинского монастыря. Примечательно, что этот дворец был построен на деньги России в 1838 году по плану русского архитектора Якова Озерковского.





Национальный парк "Ловчен"

К востоку от Котора и берегов Адриатического моря поднимается в небо величественная гора Ловчен (1749 м). Парк был учрежден для защиты уникальной природы, а также исторического, культурного и архитектурного наследия. Главная достопримечательность национального парка Ловчен является величественный мавзолей Петра II Петровича Негоша, стоящий на Езерской вершине (1657 м), второй по высоте в горном массиве Ловчен, к его входу ведет лестница из 461 ступени. Деревня Негуши известно как родовое гнездо знаменитой династии Негошей, правивших Черногорией с 1696 по 1918 г. Гурманы едут сюда для того, чтобы попробовать лучший в стране пршут и сыр. Если проехать немного от села Негуши в сторону Которской бухты, вы сможете полюбоваться восхитительными и захватывающими видами на всю Которскую бухту с большой высоты.



Национальный парк “Скадарское озеро”




Скадарское озеро, граничит на востоке Албании, окружено с трех сторон черногорских гор. Озеро защищено государством не только из-за потрясающих пейзажей, но и ради сохранения уникальной флоры и фауны. Благодаря средиземно-морскому климату, озеро считается одним из наиболее важных мест сезонного гнездования болотных птиц. На территории заповедника проживает около 280 видов птиц. Вокруг озера расположено большое количество уникальных исторических объектов. На побережье и небольших островах сохранились древние крепости и православные монастыри. На берегу озера находятся всего два очень маленькие города Вирпазар и Риека Црноевича, оба знамениты своими рыбными ресторанами, в которых подают в основном речную рыбу.






Монастырь Острог



В сердце Черногории, высоко в горах, есть место, которое не оставит равнодушными туристов-православный монастырь Острог. Монастырь выстроенный на разных уровнях под горой Острог, делится на Нижний и Верхний. Здания Нижнего монастыря представлены церковью Св. Троицы, церковью св. мученика Станко и кельями монахов. Верхняя, старинная часть монастыря, вырублена прямо в скальной нише, отчего издали может создаться впечатление ее подвешенности в воздухе. Здесь монастырь основал в XVI веке Василий Острожский, причисленный церковью к лику святых по окончанию жизни. Это один из самых почитаемых сербских святых, чудотворец и исцелитель всех страждущих.





Волшебство гор

Исследуйте природу как самое дорогое и ценное сокровище. Вы поймете это, когда вы видите самый глубокий каньон в Европе - 1300 метров глубокий каньон реки Тара, или посетите национальный парк Биоградска гора, последний девственный лес который пребывает на континенте и старейший национальный парк в Черногории, основанный в 1878 году. В этом царстве природы вы увидите потоки, из которых, на рассвете, олени приходят пить. На склонах, многие источники холодной питьевой воды можно увидеть, и тот, кто выпить эту воду будет хотеть вернуться снова...





Национальный парк “Дурмитор”

Дурмитор включает в себя горный массив Дурмитор с каньонами рек Тара Драга, Сушица и верхнюю часть долины реки Комарница. В 1980 году парк Дурмитор был объявлен ЮНЕСКО жемчужиной мировых природных богатств биосферы, что говорит о его высокой природной, научной и культурной ценности. Дурмитор - это территория площадью 390 км², на которой расположено более 20 вершин высотой свыше 2200 м, имеется 18 ледниковых озер, находится около 750 родников и леса, в которых деревья более чем половиной тысячелетия старый.





Жабляк

Горный комплекс Дурмитор и город Жабляк привлекают туристов в разное время года. Летом здесь можно насладиться красотой и богатством природы, осмотреть пещеры и ожерелье горных озер, заняться альпинизмом или рафтингом на быстрых горных реках а зимой многие едут сюда, чтобы покататься на горных или беговых лыжах...





Каньоны

Никуда в Европе не существует так много каньонов, как каньонов в горах Черногории. Вертикальные скалы, водопады, проливы, пенистые пороги, узкие каналы и галерея каменных фигур являются частью пейзажа в каньонах. Во время прогулки по горам вы будете опьянены ароматом лугов и пастбищ, а затем вы будете входить в великолепные нетронутые леса.





Река Тара



Каньон реки Тара - один из самых красивых, а также самый большой в Европе. Тара, одна из чистейших рек Европы, пробилась эту глубокую долину в древнем скальном массиве, поэтому высота берегов местами достигает до 1300 м. Этот уникальный природный комплекс входит в список всемирного природного наследия ЮНЕСКО. Каньон реки Тара также превосходит размерами и красотой знаменитый каньон американской реки Колорадо. Каньон реки Тара является редким оазисом нетронутой природы для многих эндемичных видов флоры и фауны. Самой уникальной частью каньона считается "Црна Пода" - девственный лес, где произрастают реликтовые черные сосны. Возраст некоторых деревьев-старожилов превышает 400 лет, а высота их безупречно стройных стволов достигает 50 м. Это самое большое в Европе местонахождение питьевой воды. Вода настолько чиста, что ее можно пить без дополнительной очистки.





Национальный парк “Биоградска гора”

В окрестностях г. Колашин на северо-востоке Черногории, в горной местности Беласица в междуречье крупных рек Лим и Тара, под особой охраной существует природная зона “Биоградская гора”, ценная реликтовыми растениями с последними девственными лесами на континенте и водоемами ледникового происхождения. Биоградская гора числилась охраняемой территорией с 1878 года в качестве княжеского заказника Николы Петровича, царствующего в Черногории. Парк был основан всего шесть лет после того, как в США основали Йеллоустоун, первый в мире национальный парк. Статусом природного парка национального масштаба Биоградская гора была наделена в 1952 году. Возможно, благодаря этому уникальная природа парка осталась почти нетронутой. Особым достоянием природного парка являются последние девственные леса на континенте, сохранившиеся на протяжении многих тысячелетий. Некоторые виды деревьев тянутся к небу на 40-50 метров, а в обхвате достигают почти 150 сантиметров.





Биоградское озеро

Жемчужина природного заповедника является Биоградское озеро, уютно разместилась в небольшой вечнозеленой котловине. Ледниковое происхождение делает его воды кристально чистыми и освежающе холодными даже в самый жаркий день. Прибрежные леса изобилуют дичью и птицей много различных животных, например, такие как косули и олени, некоторые из них даже не боятся людей и подходят к ним и берут корм с рук. Горные реки и сам водоем богаты рыбой. Любители рыбной ловли со всего света приезжают сюда в стремлении поймать горную форель. Несомненный плюс заповедника является удобная асфальтированная трасса практически до самого берега. Несколько пешеходных маршрутов проложено вокруг озера. Туристы, побывавшие здесь, надолго оставят в памяти величественные вершины гор, хрустальную синеву воды и гордую мощь девственных лесов.





Колашин

Город Колашин очень уютный и камерный город, получил мировую известность благодаря своим рекреационным угольям, комфортабельному горнолыжному курорту и уникальным возможностям бальнеолечения. Он расположен среди гор на высоте 954 метра и славится своим чистым воздухом. Летом Колашин превращается в бальнеологический курорт, а зимой здесь открываются горнолыжные трассы. И все чаще в Колашин едут туристы, которые покупают путевки в Колашин, чтобы зимой кататься на лыжах, а летом дышать воздухом гор.





АКТИВНЫЙ ОТДЫХ

Независимо от сезона, черногорские горы, реки и озера будет предлагать различные возможности для отдыха, которые вы бы хотели бы иметь, потому что у вас есть много возможностей во время лета, чтобы обновить ваше тело и ум. Вы можете выбрать: прогулки по лесу, катание на горных велосипедах по горным тропам, рафтинг, альпинизм на сложных пиках и исследование пещер.

В горах, вы будете обновилась и расслабленным с стакан подогретого вина или коньяка, в котором вы будете наслаждаться в аутентичном интерьере Черногории, где это местный аперитив а затем следуют блюда оригинальной и простой горной кухни.





Турагентство “Адриа Лайн”

Будва, Черногория

Телефон: +382 78 119 110

Эл. почта: adrialine@t-com.me

Веб: www.adrialine.me